

A Découvrir

1 - Église sur la gauche : du XIII^{ème} et du XV^{ème} siècle possédant un curieux clocher couvert d'un toit à deux versants.

2 - Vignes d'appellation d'origine Hautes Côtes de Beaune. Les appellations produites dans le village de Nantoux sont : Bourgogne Hautes Côtes de Beaune, rouge, blanc et rosé, Bourgogne aligoté et Bourgogne Passetoutgrain.

3 - Le sentier botanique fut aménagé avec la participation des écoliers. Des plaquettes renseignent sur la flore et les coutumes locales.

4 - Sur le versant opposé : en dessous de la falaise sommitale, à droite, le Pas de Saint Martin (la légende veut que Saint Martin, poursuivi par le Diable, ait franchi le défilé d'un bond pour atteindre le Monferrand).

5 - Point de vue sur le sillon de Meloisey - Mavilly : à droite, Mandelot et son château, plus à gauche, Mavilly- Mandelot avec au dessus la Montagne du Single, encore plus à gauche, Meloisey.

6 - Vierge de Cornillon : calvaire édifié vers 1860.

7 - Vignes d'appellation Hautes Côtes de Beaune.

8 - Sur la droite, après la vallée de Nantoux, pelouses calcaires : un pâturage extensif sur ce type de pelouses sèches est en cours depuis 1994 entre Couchey (au Sud de Dijon) et Nantoux. Le troupeau de moutons est hébergé à Nantoux à la mauvaise saison (voir également la fiche du circuit n° 9).


9 - Ancienne gare du Tacot à la place de la salle polyvalente (Nantoux) : chemin de fer à voie étroite de Beaune à Semur en Auxois par Arnay-le-Duc et Saulieu. Construit à la fin du XIX^{ème} siècle (ouvert en 1895) mais fermé en 1936 après le déraillement d'un train de gravier dans la forte descente de la Balance (voir circuit n°6).


Promenade
en Pays Beaunois

Circuit 8


Sentier du Monferrand

Agréable circuit, en partie ombragé, permettant de dominer le village des Hautes Côtes de Nantoux, alternant vignoble, bois, prés et landes.

 **Nantoux à 7.5 km à l' Ouest de Beaune par la D17 puis la D23**

 **Devant la salle polyvalente (parcours fléché depuis l'entrée de la commune)**

 **9 km environ**

 **2 H 30 environ**

 **280 m environ**

Niveau : familial

Balisage : poteaux directionnels et marques de peinture sur divers supports (murs, arbres, sols, etc...).

Restrictions : A éviter pendant la chasse au bois et par fortes chaleurs. Surveiller les chiens sur les chaumes (moutons).

ATTENTION en période de chasse (de septembre à fin février) et de battues administratives.

Carte IGN 1:25 000 : n° 3025 OT

© IGN - PARIS - Autorisation N° 5012-015

**RESPECTER LES RECOLTES ET LES PLANTATIONS.
NE PAS LAISSER DE DECHETS.**

Conseillers techniques : D. et R. MUTIN, PG - NOVEMBRE 2012

Tous droits réservés. Reproduction Interdite.

Réalisé, édité et diffusé par l'Office de Tourisme*** Beaune & Pays Beaunois



Pause sur le plateau (I & A)

Circuit 8



Depuis la salle polyvalente, gagner le centre du village. Tourner à gauche et à 20 m à droite, puis de nouveau à 20 m à gauche. Traverser le ruisseau de Dessous la Velle sur une passerelle métallique. En arrivant sur la route, prendre à droite. A la hauteur de l'Église **1**, aller légèrement sur la gauche (interdit aux véhicules de plus de 10 tonnes) (attention en traversant). Monter, le chemin cessant d'être goudronné après les maisons. Laisser un chemin sur la droite et continuer à monter en passant devant un réservoir (sur la gauche). En arrivant vers des vignes **2**, tourner à droite et suivre une piste sur près de 2 km. Le circuit emprunte une portion du sentier botanique **3**. Continuer tout droit en direction du bois de

Monferrand. En arrivant sur une plate-forme, près des pins, continuer à droite dans la forêt en laissant plus loin un petit sentier sur la droite. Le chemin devient plus étroit et rejoint le GR^o7. Le prendre à gauche **4** (**poteau P12**) et poursuivre dans le bois. En sortant de celui-ci, le sentier tourne sur la droite, toujours en suivant le GR^o et descend vers des cultures **5**. Quand le chemin devient horizontal, il tourne sur la gauche. Aller ensuite tout droit, le balisage étant peu marqué par manque de supports. Au croisement,



Sentier du Monferrand

aller tout droit, le chemin devenant empierré. Laisser un chemin sur la droite. Après avoir traversé des jardins, lorsque le chemin tourne sur la gauche, prendre à droite en quittant le GR^o (**poteau P13**) et suivre le chemin herbeux montant légèrement parmi les cultures, puis en longeant une petite vigne (sur la droite). En arrivant sur la route, tourner à gauche. Laisser ensuite la route de droite et passer devant un terrain de sports, une aire de pique-nique et le panneau d'informations sur les promenades dans les Hautes Côtes de Beaune. Le parcours est maintenant commun avec le circuit n^o7. Continuer à descendre la route jusqu'à Meloisey en laissant sur la

gauche la route menant à Nantoux. (**poteau P18**) Après le cimetière, tourner à gauche (**plaques P14**) (rue de Cornillon) et monter, la route tournant ensuite sur la droite. En haut de la côte, laisser sur la gauche le chemin empierré montant à la Vierge **6**. A l'embranchement suivant, (**poteau P15**) laisser le circuit n^o 7 partir à droite sur un chemin empierré et continuer tout droit. A la croix, prendre à gauche un chemin empierré qui longera plus loin des vignes **7**. Continuer le chemin principal en laissant les quelques embranchements latéraux. Après avoir longé la clôture d'un pré, quand la plaine est visible dans le lointain, tourner à gauche et remonter entre deux prés clos. A l'extrémité d'une clôture, laisser un chemin descendant sur la gauche et prendre à droite **8**. Plus bas, tourner à droite afin de descendre vers le village en laissant le chemin montant sur la droite. Prendre la route à droite puis tourner à droite rue des Bidaudes. Tourner ensuite à gauche, puis à droite et retrouver la salle polyvalente en empruntant la rue de la Gare **9**.

