

## Le réservoir de Panthier



Ce plan d'eau est principalement intéressant en automne et en hiver.

La végétation s'est développée sur les rives nord et ouest du réservoir, où les pentes douces ont permis la formation de roselière et de Saulaie. En fin d'été, la baisse du niveau d'eau favorise l'apparition d'un tapis herbacé.



Des comptages réguliers d'oiseaux d'eau hivernants sont effectués à Panthier dans le cadre du programme Wetlands International.

❖ En **hiver**, le réservoir accueille de nombreux oiseaux d'eau : Canard colvert, Foulque macroule, Sarcelle d'hiver, Grèbe huppé et Fuligule milouin pour les plus communs. Le Fuligule morillon, le

Grèbe castagneux et les Canards souchet, chipeau, et pilet, sont également fréquents.

❖ A l'**automne**, les vasières en pied de digue sont très attractives pour les limicoles de passage : Bécassine des marais, Chevalier guignette, Bécasseau variable, Petit Gravelot, Chevalier aboyeur...

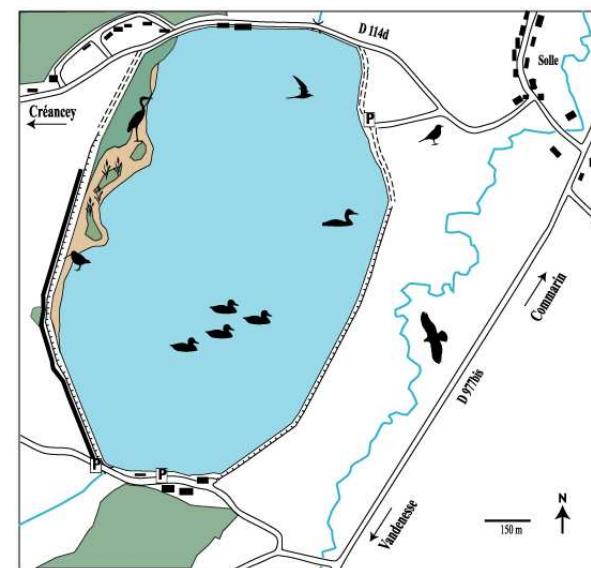
Si ceux-ci ne sont jamais présents en grand nombre, la diversité d'espèces qui peut être observée n'est pas négligeable. La période migratoire peut réserver d'heureuses surprises, et quelques raretés sont parfois observées sur le site.

❖ Au **printemps** la héronnière reprend son activité. Le Corbeau freux se reproduit également en bordure de plan d'eau. La Foulque et le Grèbe huppé sont tous deux nicheurs sur le site. Dans le bocage environnant, une avifaune assez classique peut être observée.

### Visite

❖ Plusieurs points d'observations sont possibles depuis la route (P sur la carte). La digue ouest est intéressante à longer à pied à l'automne ou en fin d'été, lorsque les vasières sont dégagées et que les limicoles de passage fréquentent le site.


❖ En dehors de cette digue, la majorité des observations se fait depuis la route, les points de vue sont donc accessibles aux personnes à mobilité réduite.




Les trois d'espèces d'oiseaux d'eau les plus abondantes en hiver sont la Foulque, le Canard colvert et le Fuligule milouin. La Sarcelle d'hiver est également bien représentée, notamment en novembre où ses effectifs sont au maximum.

Également présents mais en plus petit nombre : le Fuligule morillon, et les Canards pilet, chipeau, et souchet. Le Garrot fait parfois de courtes apparitions au cœur de l'hiver. Le Tadorne de belon est peu fréquent mais régulier.


Le Harle bièvre, le Fuligule milouinan, le Fuligule nyroca, l'Eider à duvet, le Plongeon arctique, et même la Phalarope à bec large ont déjà été mentionnés sur le site. Ces espèces demeurent toutefois très exceptionnelles.


 Le Grèbe huppé fréquente le site toute l'année, avec un maximum en novembre-décembre où il n'est pas rare d'observer une centaine d'individus.


 Au passage, Bécassine des marais, Bécasseau variable, Chevalier guignette, petit Gravelot, Chevalier aboyeur, Vanneau huppé, et Courlis cendré sont réguliers.

Moins fréquents : Chevalier arlequin, Combattant varié, Grand gravelot, Pluvier argenté, Bécasseau minute, Chevalier sylvain.


Occasionnels : Huîtrier pie, Bécasseau sanderling, Bécasseau maubèche.

 Le Héron cendré est commun toute l'année, et niche à la belle saison. Il côtoie depuis quelques années le Héron garde-boeuf en période de reproduction. La Grande Aigrette peut être vue en hiver.

 La Guifette noire est régulière au passage. La Mouette rieuse est présente tout l'hiver. Également à la mauvaise saison Goéland cendré, Goéland leucophée, et occasionnellement Goéland brun, et Mouette pygmée.

 À proximité, avifaune classique du bocage : Chardonneret, Linotte mélodieuse, Bruant jaune, Bruant proyer, Verdier, Fauvette à tête noire, Fauvette grisette, Tarier pâtre, Pinson des arbres...

Près du plan d'eau, le Pipit spioncelle est régulier en hiver et au passage. Également Martin-pêcheur, Bergeronnette grise.

 La Buse variable et le Faucon crécerelle sont communs toute l'année. Plus occasionnels, les Faucons pèlerin et hobereau peuvent chasser sur le site ou aux alentours. Le Milan noir et le Milan royal sont régulièrement observés en limite de plan d'eau ou à proximité. Le Balbuzard pêcheur est possible en migration.

*Données : centrale CEOB-L'Aile brisée*

### Pour en savoir plus...

❖ Le réservoir a été mis en eau en 1836, puis agrandi en 1875. D'une capacité de 8 millions de m<sup>3</sup> d'eau pour une surface de 120 ha, c'est le plus grand plan d'eau de Côte d'Or. Il participe à l'alimentation du Canal de Bourgogne (ainsi que les plans d'eau de Cercey, Grosbois, Chazilly et du Tillot), qui relie la Saône à l'Yonne.

❖ À partir du mois d'août, le niveau d'eau baisse sensiblement jusqu'en automne. Des vasières apparaissent alors principalement du côté ouest du plan d'eau. Le réservoir se remplit ensuite progressivement en fonction des pluies.

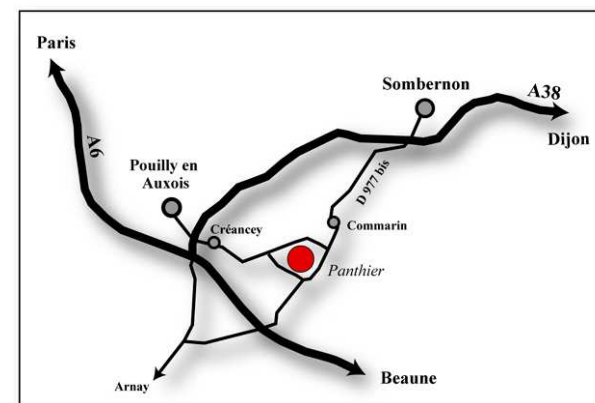
❖ Le lac de Panthier est la propriété de l'Etat. Il est fréquenté pour le camping, la baignade, la planche à voile, et la pêche à la ligne.

### Accès

❖ Situé en Côte d'Or à 8,5 km de Pouilly-en-Auxois, 10 km de Sombornon, 30 km de Dijon, et 43 km de Beaune.

❖ Venant de Dijon par l'A38, sortie n°28 (section d'autoroute gratuite). Suivre la D 977bis jusqu'aux villages de Commarin puis Solle. Le Lac de Panthier est juste après.

❖ Venant de Pouilly-en-Auxois, remonter vers le rond point autoroutier et prendre la direction de Créancey sur la D 18, puis suivre les panneaux "Lac de Panthier" sur la D 114d.



### Pour contacter l'association

**LPO Côte dor**  
Espace Freinet,  
rue Louis Jouvot, 21240 TALANT  
tel : 03 80 56 27 02

