

Le réservoir de Cercey



C'est un des plans d'eau artificiels les plus intéressants de l'Auxois pour l'hivernage des foulques et des anatidés. La taille du réservoir permet d'accueillir des populations d'oiseaux d'eau assez importantes.

Le plan d'eau est bordé de boisements humides, et doté d'un petit marais en queue de retenue. Des comptages réguliers sont effectués dans le cadre du programme Wetlands International.



Ce site s'insère dans un environnement bocager encore relativement préservé, où dominent les prairies pâturées bordées de haies.

❖ C'est en **hiver** que le réservoir est le plus attractif pour les oiseaux d'eau. Canard colvert,

Foulque macroule, Sarcelle d'hiver, Fuligules milouin et morillon, Canards souchet, chipeau, pilet, Grèbes huppé et castagneux. Garrot à œil d'or, Harle bièvre, Nette rousse, Mouette rieuse, Goéland cendré, Grande Aigrette.

❖ A l'**automne**, les vasières dégagées sont attractives pour les limicoles de passage : Bécassine des marais, Chevalier guignette, Bécasseau variable, Petit Gravelot, Courlis cendré, Combattant varié, Chevalier aboyeur, ...

Plus occasionnellement : Chevalier sylvain, Bécasseau minute, Chevalier culblanc, Grand Gravelot. Egalement Balbuzard pêcheur, Guifette noire.

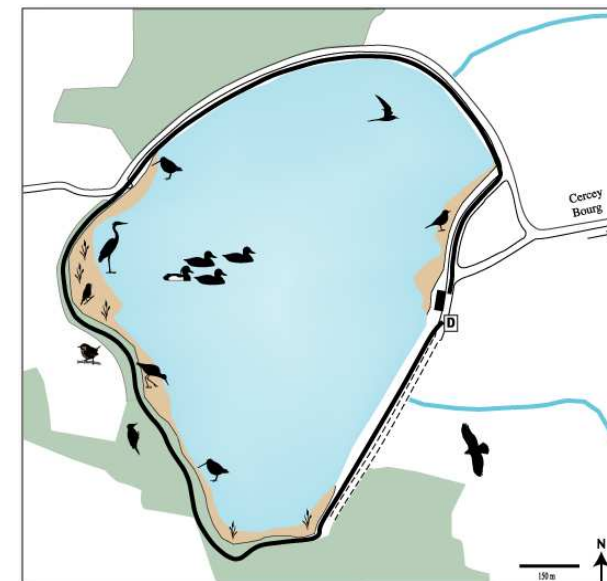
❖ Au **printemps** : Héron cendré, Mésange à longue queue, Grimpereau des jardins, Pouillot véloce, Grive musicienne, Pics noir, vert, cendré et épeiche, Buse variable, Faucon crécerelle, Epervier d'Europe, Bergeronnette grise.

Visite

❖ Départ depuis les maisons du bord du lac (D sur la carte). C'est depuis ce point que les observations sont le plus aisées.

❖ Il est également possible de faire le tour complet du lac à pied (3,5 km). Le cheminement se fait tantôt sur la digue, tantôt sur une desserte agricole, et les dernières centaines de mètres sont sur route goudronnée.

❖ Seuls les points de vue aux terminus de la route goudronnée sont accessibles aux personnes à mobilité réduite.





🦢 La Foulque est la plus abondante des oiseaux d'eau hivernants, notamment en novembre-décembre, avec parfois des effectifs de plus de 1000 individus.


Chez les anatidés, le canard hivernant le plus commun reste le Colvert, suivi de la Sarcelle d'hiver. Pour cette dernière, les effectifs sont généralement maximaux en décembre.


🦢 Le Morillon n'est présent qu'en petit nombre, alors que le Milouin est un peu plus abondant avec toujours plusieurs dizaines d'individus observés au cœur de l'hiver.


Le Grèbe huppé est commun, ainsi que le castagneux en plus petit nombre. Ponctuellement, Garrot à œil d'or, Tadorne de belon, ou Harle bièvre peuvent être présents sur le réservoir.

 La Bécassine des marais profite des grèves dégagées à l'automne, où plusieurs dizaines d'individus sont parfois observés ensemble.


 Limicoles au passage : Petit Gravelot, Bécasseau variable, Courlis cendré, Combattant varié, Chevalier aboyeur...

 Le Héron cendré est commun toute l'année. L'Aigrette garzette et régulière, et la Grande Aigrette peut être vue en hiver.


 La Rousserolle effarvatte est présente en queue de retenue, ainsi que le Bruant des roseaux. Le Martin-pêcheur est observé toute l'année.


 La Guifette noire est régulière au passage. La Mouette rieuse est présente tout l'hiver, parfois en groupe de plusieurs centaines d'oiseaux.


Le Goéland cendré est occasionnel mais régulier en hiver.

 Le pipit spioncelle est régulier en hiver et au passage.

Les troupes grives et de fringilles en hiver ne sont pas rares : Grive litorne, Linotte mélodieuse, Verdier, Pinson des arbres et parfois du nord.

 A la belle saison, les boisements abritent des espèces classiques : Troglodyte mignon, Rouge gorge familier, Accenteur mouchet, Merle noir, Mésange à longue queue, Pouillot véloce, Grive musicienne...

 Quatre espèces de Pics sont présentes : Pic noir, Pic vert, Pic cendré et Pic épeiche. Dans le sous-bois, le Pigeon ramier et la Tourterelle des bois se font entendre au printemps.

 La Buse variable et le Faucon crécerelle sont communs toute l'année. Plus occasionnels, l'Epervier d'Europe, le Faucon hobereau et même l'Autour des Palombes sont mentionnés sur le site. Le Balbuzard pêcheur est régulier au passage de Septembre-Octobre.

Données : centrale CEOB-L'Aile brisée

Pour en savoir plus...

❖ Le réservoir a été achevé en 1836. D'une capacité de 3,6 millions de m³ d'eau pour une surface de 62 ha, il participe à l'alimentation du Canal de Bourgogne, qui relie la Saône à l'Yonne.

A partir du mois d'août, le niveau d'eau baisse sensiblement jusqu'en automne, en dégageant ainsi de belles vasières. Le réservoir se remplit ensuite progressivement en fonction des pluies.

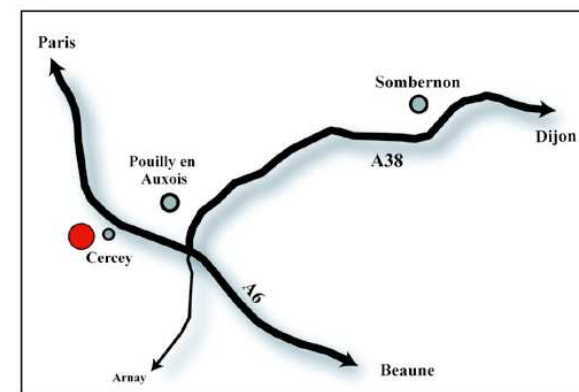
❖ Le réservoir de Cercey est la propriété de Voie Navigable de France, qui gère les niveaux d'eau et réalise une vidange d'entretien tous les 10 ans.

❖ Le site est fréquenté pour la promenade mais aussi pour la pêche à la ligne. Des concours de pêche à la carpe sont organisés régulièrement.

Accès

❖ Situé en Côte d'Or à 36 km de Dijon, et 40 km de Beaune

❖ Venant de Dijon par l'A38, sortie n°24 Autun / Pouilly en Auxois (section d'autoroute gratuite). Rentrer dans Pouilly, prendre à gauche la D16 en direction de Thoisy-le-désert, puis 1 km plus loin à droite direction Cercey. Arrivé à Cercey, prendre à gauche puis à droite en direction du « lac de Cercey ». A gauche à la patte d'oie juste en arrivant au lac. Se garer vers les maisons.



Pour contacter l'association

LPO Côte d'or
Espace Freinet,
rue Louis Jouvot, 21240 TALANT
tel : 03 80 56 27 02

